

# ГРАФИЧЕСКОЕ ОПИСАНИЕ

местоположения границ населенных пунктов, территориальных зон, особо охраняемых природных территорий, зон с особыми условиями использования территории

Публичный сервитут газопровода среднего давления до границы земельного участка (159-21-137-33249) по адресу: Пермский край, муниципальный округ Пермский, деревня Верх-Речки, улица Рассветная, в районе д. 9. Кадастровый номер сооружения 59:32:1030001:587 (для обслуживания и эксплуатации газопроводов)

(наименование объекта, местоположение границ которого описано (далее - объект))

## Раздел 1

| Сведения об объекте |   |  |
|---------------------|---|--|
| № п/п               | Характеристики объекта  | Описание характеристик   |
| 1                   | 2   | 3  |
| 1                   | Местоположение объекта  | Пермский край, Пермский м.о., Верх-Речки д   |
| 2                   | Площадь объекта ± величина погрешности определения площади ( $P \pm \Delta P$ ), м² | 32 ± 2   |
| 3                   | Иные характеристики объекта   | <p>1. Иные идентифицирующие сведения: Иное сооружение (Газопровод среднего давления до границы земельного участка (159-21-137-33249))</p> <p>2. Цель установления публичного сервитута: Размещение объектов электросетевого хозяйства, тепловых сетей, водопроводных сетей, сетей водоотведения, линий и сооружений связи, линейных объектов системы газоснабжения, нефтепроводов и нефтепродуктопроводов, их неотъемлемых технологических частей, если указанные объекты являются объектами федерального, регионального или местного значения, либо необходимы для организации электро-, газо-, тепло-, водоснабжения населения и водоотведения, подключения (технологического присоединения) к сетям инженерно-технического обеспечения, либо переносятся в связи с изъятием земельных участков, на которых они ранее располагались, для государственных или муниципальных нужд (далее также - инженерные сооружения)</p> <p>3. Срок публичного сервитута: Продолжительность: 49 лет</p> |

## Раздел 2

| Сведения о местоположении границ объекта        |               |            |   |  |   |
|---|---------------|------------|---|--|---|
| 1. Система координат МСК-59, зона 2             |               |            |   |  |   |
| 2. Сведения о характерных точках границ объекта |               |            |   |  |   |
| Обозначение характерных точек границ            | Координаты, м |            | Метод определения координат характерной точки | Средняя квадратическая погрешность положения характерной точки (Mt), м | Описание обозначения точки на местности (при наличии) |
|   | X             | Y          |   |  |   |
| 1   | 2             | 3          | 4   | 5  | 6   |
| 1   | 527072.75     | 2254408.74 | Аналитический метод                           | 0.1  | Закрепление отсутствует                               |
| 2   | 527069.70     | 2254411.33 | Аналитический метод                           | 0.1  | Закрепление отсутствует                               |
| 3   | 527064.63     | 2254405.15 | Аналитический метод                           | 0.1  | Закрепление отсутствует                               |
| 4   | 527067.73     | 2254402.61 | Аналитический метод                           | 0.1  | Закрепление отсутствует                               |

| Сведения о местоположении границ объекта                        |               |            |   |   |  |
|---|---------------|------------|---|---|--|
| 1. Система координат МСК-59, зона 2                             |               |            |   |   |  |
| 2. Сведения о характерных точках границ объекта                 |               |            |   |   |  |
| Обозначение<br>характерных<br>точек границ                      | Координаты, м |            | Метод определения<br>координат характерной<br>точки | Средняя<br>квадратическая<br>погрешность<br>положения<br>характерной точки<br>(Mt), м | Описание<br>обозначения точки<br>на местности (при<br>наличии) |
|   | X             | Y          |   |   |  |
| 1   | 527072.75     | 2254408.74 | Аналитический метод                                 | 0.1   | Закрепление<br>отсутствует                                     |
| 3. Сведения о характерных точках части (частей) границы объекта |               |            |   |   |  |
| Обозначение<br>характерных<br>точек части<br>границы            | Координаты, м |            | Метод определения<br>координат характерной<br>точки | Средняя квадратическая<br>погрешность положения<br>характерной точки (Mt),<br>м       | Описание<br>обозначения точки на<br>местности (при<br>наличии) |
|   | X             | Y          |   |   |  |
| 1   | 2             | 3          | 4   | 5   | 6  |
| -   | -             | -          | -   | -   | -  |

### Раздел 3







| Сведения о местоположении измененных (уточненных) границ объекта |                               |   |   |   |   |   |   |
|--|-------------------------------|---|---|---|---|---|---|
| 1. Система координат МСК-59, зона 2                              |                               |   |   |   |   |   |   |
| 2. Сведения о характерных точках границ объекта                  |                               |   |   |   |   |   |   |
| Обозначение<br>характерных<br>точек границ                       | Существующие<br>координаты, м |   | Измененные<br>(уточненные)<br>координаты, м |   | Метод<br>определения<br>координат<br>характерной<br>точки | Средняя<br>квадратическая<br>погрешность<br>положения<br>характерной точки<br>(Mt), м | Описание<br>обозначения<br>точки на<br>местности (при<br>наличии) |
|  | X                             | Y | X   | Y |   |   |   |
| 1  | 2                             | 3 | 4   | 5 | 6   | 7   | 8   |
| -  | -                             | - | -   | - | -   | -   | -   |
| 3. Сведения о характерных точках части (частей) границы объекта  |                               |   |   |   |   |   |   |
| Обозначение<br>характерных<br>точек части<br>границы             | Существующие<br>координаты, м |   | Измененные<br>(уточненные)<br>координаты, м |   | Метод<br>определения<br>координат<br>характерной<br>точки | Средняя<br>квадратическая<br>погрешность<br>положения<br>характерной точки<br>(Mt), м | Описание<br>обозначения<br>точки на<br>местности (при<br>наличии) |
|  | X                             | Y | X   | Y |   |   |   |
| 1  | 2                             | 3 | 4   | 5 | 6   | 7   | 8   |
| -  | -                             | - | -   | - | -   | -   | -   |

План границ объекта



Масштаб 1:500

Используемые условные знаки и обозначения:

- |   |   |
|---|---|
|  | Характерная точка границы публичного сервитута                |
|  | Граница публичного сервитута                                  |
|  | Границы земельных участков по сведениям ЕГРН                  |
| <b>:421</b>   | Кадастровый номер земельного участка                          |
| <b>59:32:1030001</b>  | Обозначение кадастрового квартала                             |
|  | Граница кадастрового квартала                                 |
|  | Граница охранной зоны   |
|  | Границы объектов капитального строительства по сведениям ЕГРН |

| Текстовое описание местоположения границ объекта |          |                              |
|--|----------|------------------------------|
| Прохождение границы                              |          | Описание прохождения границы |
| от точки   | до точки |                              |
| 1  | 2        | 3                            |
| -  | -        | -                            |